



Doc. 04 Censimento Aree soggette a vincolo di esproprio



Comune di Lucignano
 Roberta CASINI *Sindaco*



Comune di Marciano della Chiana
 Maria DE PALMA *Sindaco*

Responsabile del Procedimento

Geom. Dorianò GRAZIANI

Ufficio di Piano

arch. Francesco DI IELSI

arch. Maurizio BARBAGLI

arch. Annalisa CASSIOLI

Garante dell'Informazione e della Partecipazione

dott.ssa Debora CESARETTI

Progetto Urbanistico

arch. Laura TAVANTI

Collaboratori al progetto

ing. Silvia BERTOCCI

pian. Martina FRANCO

pian. Lorenza CONTALDI

geom. Patrizia SODI

Valutazione Ambientale Strategica

geol. Leonardo MORETTI

Contributi specialistici

Aspetti idraulici

Ing. Simone GALARDINI

Ing. Chiara CHIOSTRINI

Aspetti geologici e sismici

geol. Riccardo ANCILLOTTI

geol. Lorenzo SEDDA

geol. Paolo SILVESTRELLI

Rischio archeologico

Lab. Archeologici SAN GALLO



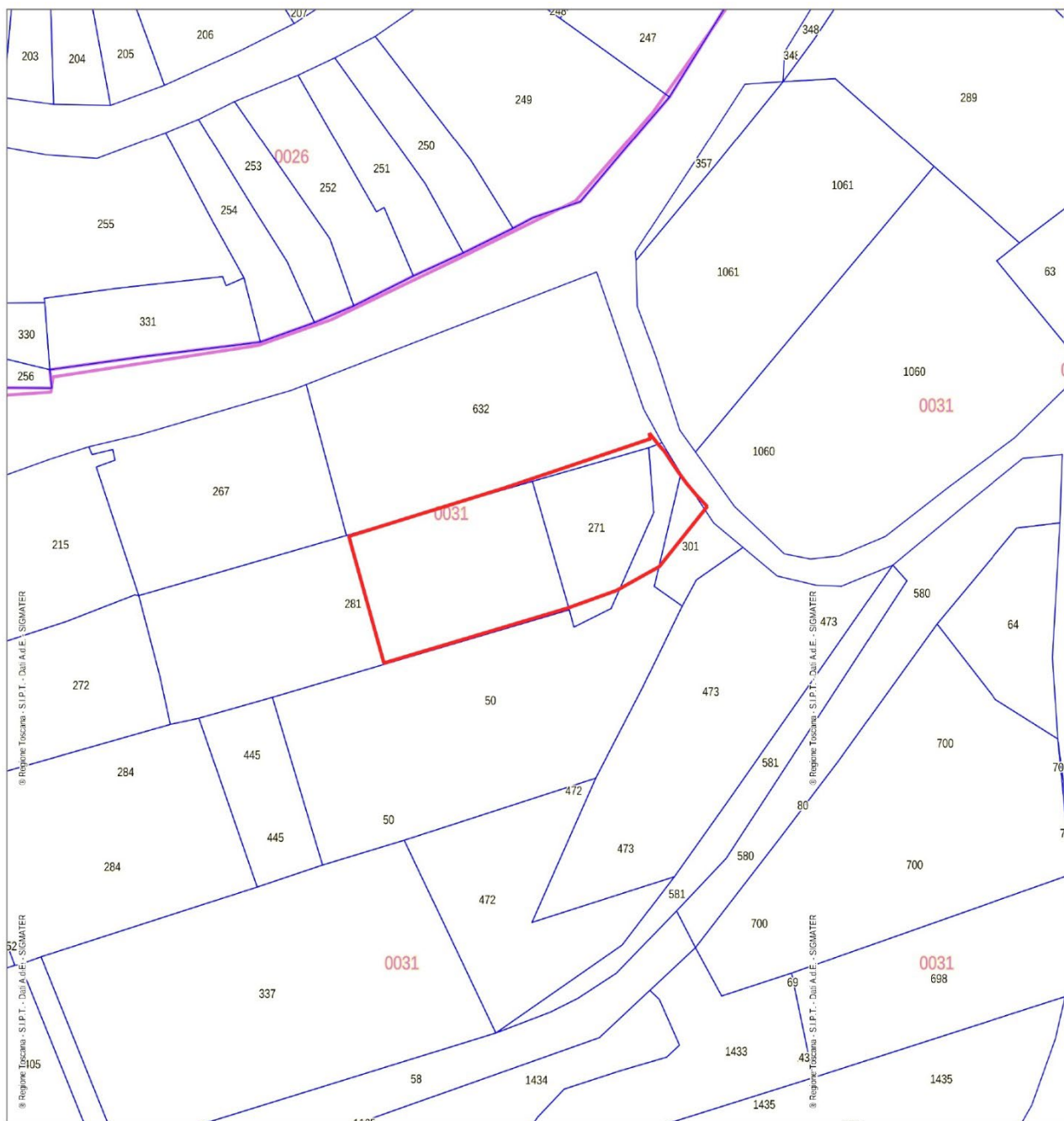
PIANO OPERATIVO INTERCOMUNALE

Legge Regionale 65/2014

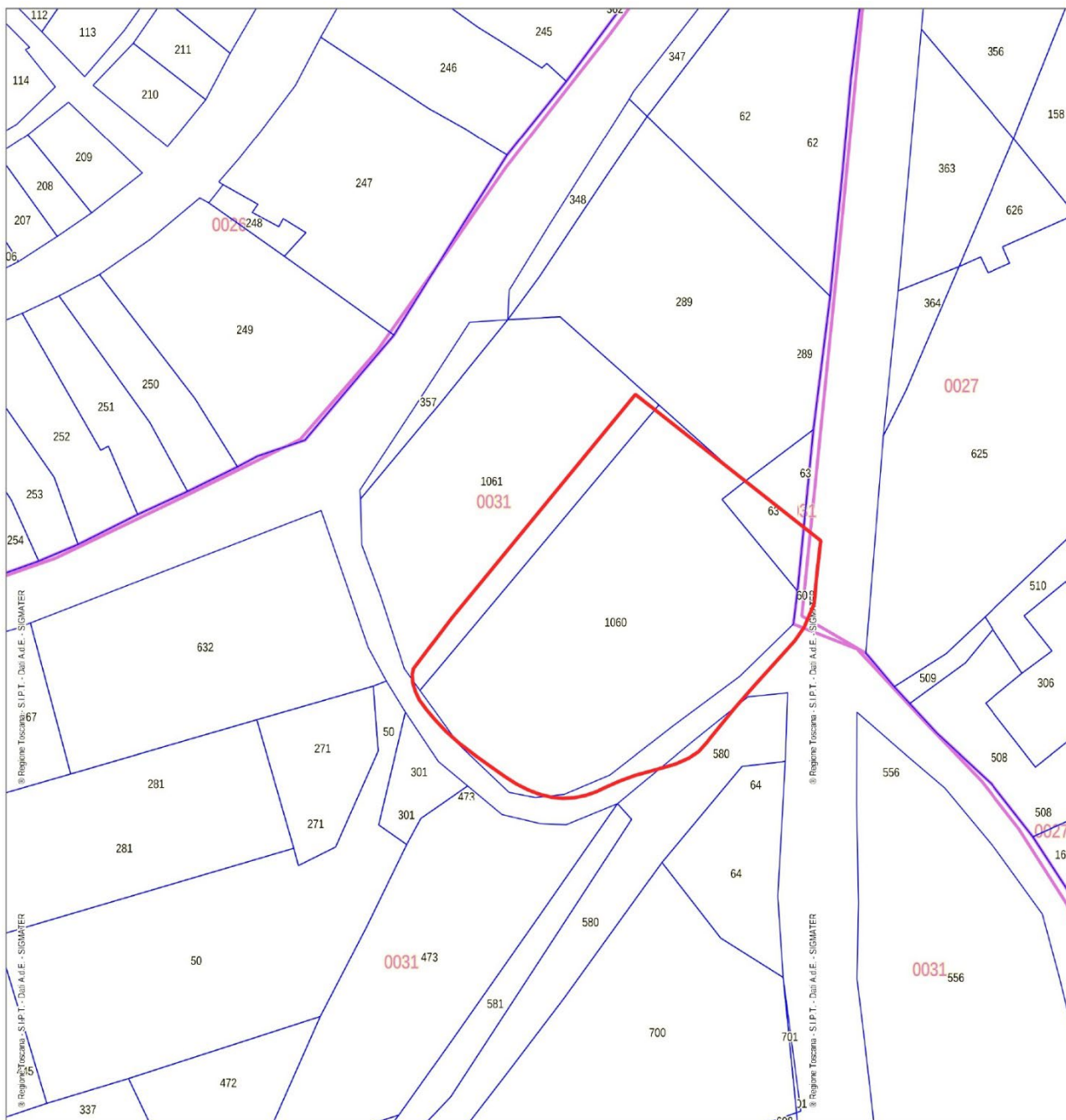
Aree soggette a vincolo di esproprio

Dicembre 2023

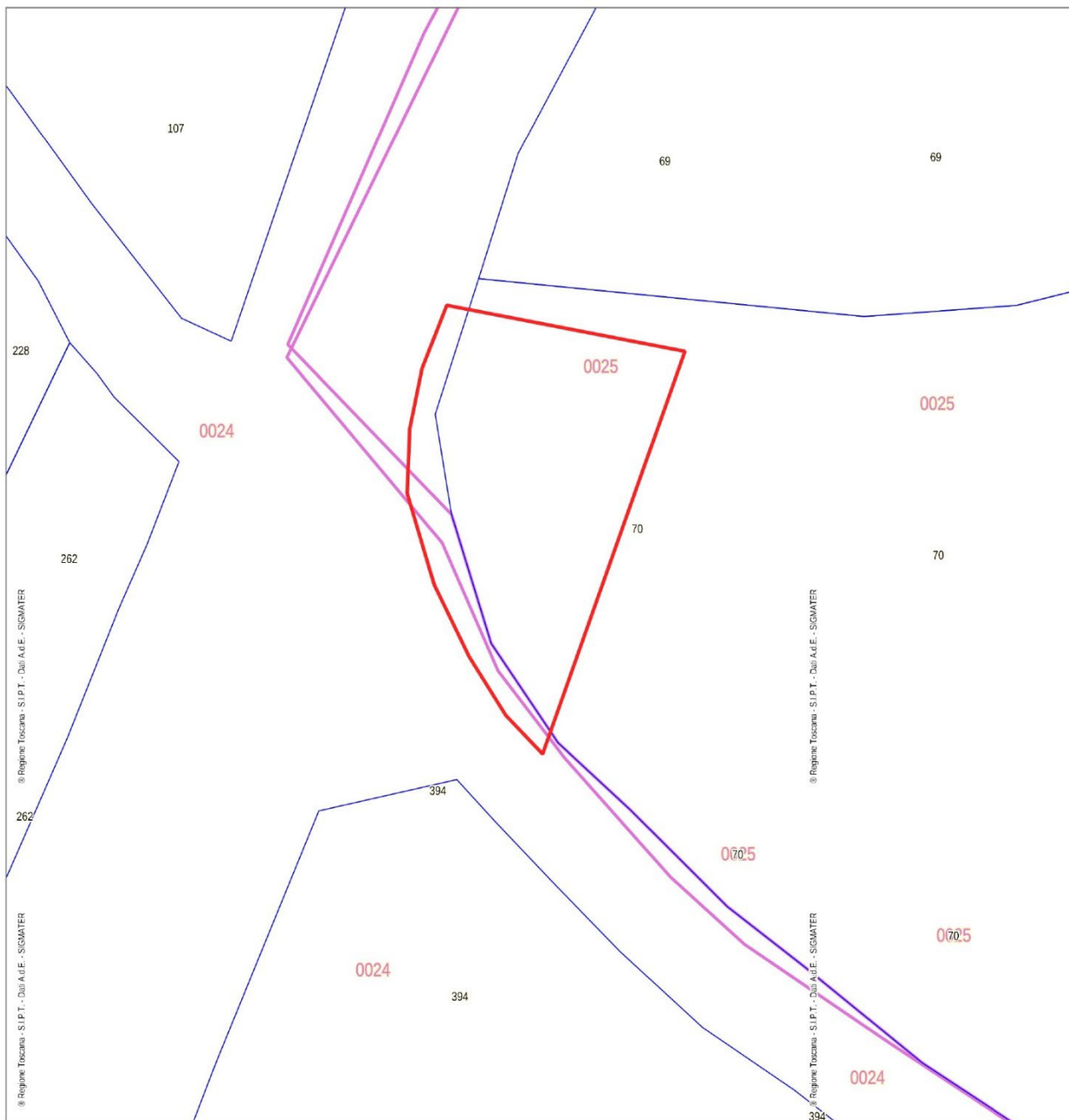
codice di riferimento dell'area	INDICAZIONI CATASTALI DELL'INTERA PARTICELLA												Superficie esproprio (mq)
	Comune	Foglio	Particella	Subalterno	Porzione	Superficie			Qualità da visura	Classe	Reddito/Rendita		
						ha	are	ca			Dominicale €	Agrario €	
Pk.A	Lucignano	31	301	-	-	-	-	62	ULIVETO-VIGNETO	1	0,34	0,26	26,87
Pk.A	Lucignano	31	50	-	-	-	12	38	ULIVETO-VIGNETO	1	6,71	5,11	51,91
Pk.A	Lucignano	31	271	-	-	-	02	00	ULIVETO-VIGNETO	1	1,08	0,83	186,50
Pk.A	Lucignano	31	281	-	-	-	09	00	ULIVETO-VIGNETO	1	4,88	3,72	410,20
Pk.B	Lucignano	31	63	-	-	-	01	20	ULIVETO	2	0,31	0,28	65,04
Pk.B	Lucignano	31	1060	-	-	-	13	15	ULIVETO	2	3,40	3,06	1.315,00
Pk.B	Lucignano	31	1061	-	-	-	08	90	ULIVETO	2	2,30	2,07	119,54
Pk.C	Lucignano	25	70	-	-	-	50	80	ULIVETO	2	13,12	11,81	138,61



codice di riferimento dell'area	Foglio	Particella	Superficie			Superficie esproprio (mq)
			ha	are	ca	
Pk.A	31	301	-	-	62	26,87
Pk.A	31	50	-	12	38	51,91
Pk.A	31	271	-	02	00	186,50
Pk.A	31	281	-	09	00	410,20



codice di riferimento dell'area	Foglio	Particella	Superficie			Superficie esproprio (mq)
			ha	are	ca	
Pk.B	31	63	-	01	20	65,04
Pk.B	31	1060	-	13	15	1.315,00
Pk.B	31	1061	-	08	90	119,54



codice di riferimento dell'area	Foglio	Particella	Superficie			Superficie esproprio (mq)
			ha	are	ca	
Pk.C	25	70	-	50	80	138,61

codice di riferimento dell'area	INDICAZIONI CATASTALI DELL'INTERA PARTICELLA												Superficie esproprio (mq)
	Comune	Foglio	Particella	Subalterno	Porzione	Superficie			Qualità da visura	Classe	Reddito/Rendita		
						ha	are	ca			Dominicale €	Agrario €	
Vb.A	Marciano della Chiana	9	734	-	-	-	21	12	ENTE URBANO	0	0,00	0,00	835,02
Vb.A	Marciano della Chiana	9	983	-	-	-	04	46	SEMINATIVO ARBORATO	1	4,12	2,29	446,00
Vb.A	Marciano della Chiana	9	985	-	-	-	08	41	SEMINATIVO ARBORATO	1	7,75	4,31	841,00
Vb.A	Marciano della Chiana	9	791	-	-	-	-	34	ENTE URBANO	0	0,00	0,00	34,00
Vb.B	Marciano della Chiana	6	183	-	-	-	04	92	SEMINATIVO ARBORATO	2	4,65	2,01	492,00
Vb.B	Marciano della Chiana	6	182	-	-	-	01	97	SEMINATIVO ARBORATO	2	1,70	0,74	197,00
Vb.B	Marciano della Chiana	6	181	-	-	-	03	42	SEMINATIVO ARBORATO	2	2,79	1,21	342,00
Vb.B	Marciano della Chiana	6	178	-	-	-	79	00	SEMINATIVO ARBORATO	2	61,97	26,86	7.900,00
Vb.B	Marciano della Chiana	6	185	-	-	-	14	59	SEMINATIVO ARBORATO	2	11,31	4,90	1.459,00
Vb.B	Marciano della Chiana	6	184	-	-	-	08	93	SEMINATIVO ARBORATO	2	6,66	2,89	893,00
Vb.B	Marciano della Chiana	6	187	-	-	-	06	47	SEMINATIVO ARBORATO	2	5,04	2,18	647,00
Vb.B	Marciano della Chiana	6	148	-	-	-	-	26	ENTE URBANO	0	0,00	0,00	26,00
Vb.B	Marciano della Chiana	6	188	-	-	-	-	44	SEMINATIVO ARBORATO	2	0,39	0,17	44,00

