

# POI

## Piano Operativo Intercomunale




COMUNE DI LUCIGNANO  
COMUNE DI MARCIANO DELLA CHIANA

### Indagini Geologiche





### VULNERABILITA' SISMICA

scala 1:25000

#### LEGENDA

-  scheda norma
-  area di studio Micronazione Sismica livello 1
-  area di studio Micronazione Sismica livello 2

#### Classe di Vulnerabilità Sismica (V)

-  Vulnerabilità Alta (4)
-  Vulnerabilità Medio-Alta (3)
-  Vulnerabilità Medio-Bassa (2)
-  Vulnerabilità Bassa (1)

